

Colli Euganei in bici verso Sud: il cuore dei Colli

*Arqua Petrarca - Calaone
Degustazione vini Il Pianzio*

PERCORSO

Circuito bici/
Percorso ad anello

TEMPO

*In bici: 5 ore 10 min
Complessivo: 7 ore*

DISTANZA

*Totale chilometri
49 Km*

LIVELLO

*Livello difficoltà
Medio / Salite*



CASTELLO MONSELICE



VALSANZIBIO



CASTELLO DEL CATAJO



DEGUSTAZIONE VINI
IL PIANZIO



ARQUA' PETRARCA

Colli Euganei in bici verso Sud: il cuore dei Colli

Arqua Petrarca - Calaone - Degustazione vini Il Pianzio



Clicca sull'icona accanto e accedi alla mappa!



Punto di partenza



Villa veneta



Degustazione



Chiesa storica



Stazione ferroviaria



Castello visitabile



SCHEDA TECNICA




 **Partenza:** Montegrotto o Galzignano Terme

 **Tempo di percorrenza in bici:**
5 ore 10 min (senza sosta)

 **Arrivo:** Montegrotto o Galzignano Terme


 **Tempo consigliato percorrenza totale:**
8 ore (con soste per visite)

 Percorso ad anello, consigliato l'utilizzo di una bicicletta elettrica


 **Orario di arrivo:**
tra le 18:00 e 19:00

 **Livello difficoltà:** Medio































 **Velocità media di percorrenza:**
8 - 12 km/h (andamento lento)

 **Caratteristiche del terreno:**
Percorso ciclabile con strade condivise poco trafficate. Dislivello 350 metri. Sono presenti tratti su strade statali. Si raccomanda la massima prudenza!


 **Totale chilometri:** 49 km

 **Totale durata:** 5 h 10 min

SUDDIVISIONE DEL PERCORSO: TEMPO E DISTANZA

 Montegrotto - Castello del Catajo	 4,35 km	 26 min
 <i>Punto di partenza da Montegrotto (Ronda Corse) oppure da Galzignano (Officina Gaffo)</i>		
 Galzignano - Catajo / Battaglia Terme	 7,5 km	 38 min
 Castello del Catajo - Monselice	 7,6 km	 45 min
 Monselice - Este	 12,8 km	 1 h 15 min
 Este - Calaone	 4,9 km	 42 min
 Calaone - Arqua Petrarca	 6 km	 45 min
 Arqua Petrarca - Valsanzibio	 5 km	 30 min
 Valsanzibio - Galzignano / Il Pianzio	 3,8 km	 22 min
 Galzignano / Il Pianzio - Montegrotto	 4,35 km	 26 min
 <i>Percorso di ritorno per Montegrotto (Ronda Corse) oppure per Galzignano (Officina Gaffo)</i>		
 Galzignano / Il Pianzio - Galzignano Gaffo	 1,3 km	 8 min

ROAD BOOK



Clicca qui
per accedere
al percorso su
google maps!



PARTENZA PERCORSO

Dove posso noleggiare la mia bici? Sono previsti due punti possibili per il ritiro



RONDA CORSE

Via Cataio, 2, 35036
Montegrotto Terme, PD




OFFICINA GAFFO

Via Roma, 98, 35030
Galzignano Terme, PD

LA SEGNALETICA

Prendiamo alcuni tratti soltanto dell'anello dei Colli Euganei segnati con i cartelli "E02 anello colli euganei". Abbiamo inserito nella road map, assieme ad una foto, tutti i posti che abbiamo valutato critici o di difficile comprensione a livello di segnaletica.

Abbiamo indicato i punti di interesse culturali e paesaggistici affinché il vostro giro in bici sia un vero viaggio! Questo tour non è esclusivamente su piste ciclabili! Percorrerete usate strade asfaltate secondarie. Vi raccomandiamo di essere prudenti!



Questo percorso è stato progettato per vivere appieno l'anima ed il cuore dei Colli Euganei. Per godere al meglio il vostro percorso, consigliamo un andamento lento (10 km all'ora).

Potrete integrare così le piccole soste lungo il percorso per fare foto, ammirare il paesaggio e visitare i numerosi luoghi indicati lungo il percorso.

PASTICCERIA LAZZARIN

Per una pausa dolce o farvi confezionare un box luch. Piazzale Vittoria, 10 35043 Monselice PD



LUN - DOM 7:00 - 13:00 / 15:30 - 19.30
Martedì e mercoledì chiuso il pomeriggio.

<https://www.facebook.com/PasticceriaLazzarin>

VISITE CULTURALI CONSIGLIATE

L'AZIENDA ARTIGIANA DA VISITARE: IL PIANZIO

L'azienda agricola il Pianzio produce un vino di qualità con la passione di tutta la famiglia Selmin. Ad ora di pranzo con una degustazione rafforzata, oppure verso l'aperitivo prima di finire il nostro percorso, è una tappa da non perdere!

<https://www.vivovenetia.it/degustazione-vini-colli-euganei/>



<http://www.ilpianzio.it/>



Da qua vi ricongiungete all'anello ciclabile E02 che seguirete fino a Monselice.

PARTENZA / NOLEGGIO BICI
Da qui parte il nostro itinerario con partenza da Montegrotto Terme. Damiano e Giada di Ronda Corse vi aspettano! Il punto di noleggio è ottimo per chi arriva con i mezzi pubblici. La stazione ferroviaria è a meno di 1 km.

Vi trovate davanti al sontuoso Castello del Catajo, in realtà, una villa, considerata la "reggia dei Colli Euganei".
Purtroppo il nostro percorso è lungo e non credo abbiate tempo in quest'itinerario per una visita. Tornateci!
Per maggiori informazioni:
<https://it.wikipedia.org/wiki/Castello>

Prendere la destra e seguire direzione Monselice battaglia terme.



Castello del Catajo

Non attraversare il ponte e non seguite le indicazioni del percorso I2. Continuare dritto sul lato destro dell'argine. Potrete in alternativa prendere la strada parallela interna sulla vostra destra.

Ricongiungimento del percorso per chi è partito da Galzignano.



Vista da lontano sulla villa, non si può visitare. Se volete potete leggere qui la storia:
<https://www.colliuganei.it/ville/villa-selvatico/>



Passata la villa che purtroppo non avrete l'occasione di vedere a causa delle grandi fronde degli alberi del parco che nasconde la vista, la potrete ammirare appena sorpassata l'entrata.
<https://www.euganeamente.it/villa-emo-monselice/>

Villa Emo



GALZIGNANO TERME



Officina Gaffo
punto noleggio



Se avete deciso di cominciare il vostro itinerario a Galzignano, l'ufficio Gaffo ha a disposizione mountain bikes di ultima generazione!

Potete facilmente parcheggiare nelle vicinanze. Il vostro tour parte da qui in direzione Battaglia Terme.


PERCORSO CON PARTENZA DA GALZIGNANO TERME

Se avete deciso di partire da Galzignano potrete seguire il percorso segnato in celeste. Raggiungerete così Battaglia Terme, da cui proseguirete il vostro giro ad anello.

Punto di ricongiungimento del percorso per chi è partito da Galzignano o Montegrotto Terme.

Potete dare un'occhiata al lago delle rose sulla vostra destra.

Il Lago delle Rose, con un perimetro di 1 km e la profondità di 5/6 metri, presenta una zona adibita a spiaggia adatta a prendere il sole e rilassarsi in tranquillità.



Lago delle Rose

Si possono vedere sulla sinistra le antiche mura della città e la rocca in cima. Pensate che attorno a questa collina nel Medioevo vi erano ben 5 cerchi di mura che salivano fino alla sommità dove si può vedere la Rocca.

Monselice è quindi un borgo medievale, una città murata i cui resti li vedrete alla vostra sinistra.

Castello di Monselice



Ufficio turistico

Qui potrete parcheggiare la bici, prendere qualche informazione e utilizzare i servizi.

La chiesetta intitolata alla "Madonnetta della Ave" è anche detta "Madonna dei Miracoli". La storia della sua costruzione si fonde alla leggenda popolare, come spesso accade per le origini dei luoghi sacri.

Oratorio della Madonna Ave



Villa Ca' Barbaro

MONSELICE



Pasticceria Lazzarin

Fermatevi per una pausa dolce o per prendervi un box lunch. Non sarete delusi! Vi consigliamo la torta imperatore Federico II che è una delle specialità della pasticceria da provare.

Lunedì - domenica dalle 7.00 alle 13.00 e dalle 15.30 alle 19.30
Martedì e mercoledì chiuso il pomeriggio.

<https://www.facebook.com/PasticceriaLazzarin/>

Qui noterete l'elegante Portale di ingresso, detto "Porta Romana" che dà inizio al Santuario. Si tratta di un percorso in salita contraddistinto dalla presenza di 7 cappelle, dedicate alle 7 maggiori basiliche romane che garantisce al pellegrino l'indulgenza plenaria.

Santuario delle Sette Chiese



Su questa strada, potrete godere di una vista panoramica mozzafiato. Qua si respira il cuore e l'anima dei colli euganei!



 Vista panoramica



CALAONE

Si può visitare il parco del castello, molto piacevole. Potete parcheggiare la vostra bici nelle vicinanze o andare fino alla piazzale centrale, che merita di essere visto. Riposatevi prima della vostra salita verso Calaone!



 Castello Carrarese

ESTE



 Duomo d'Este

Di grande interesse è il Duomo di Santa Tecla, settecentesco, costruito da Antonio Gaspari. Qui all'interno potrete ammirare la Pala di Santa Tecla, capolavoro di Gianbattista Tiepolo.



Love Bikers
punto riparazioni bici



 Degustazione vini
Il Pianzio Soc. Agr.

Dopo questa lunga pedalata, vi meritate una buona degustazione presso l'azienda agricola Il Pianzio.

<https://www.vivovenetia.it/degustazione-vini-colti-euganei/>

La storia della famiglia Selmin affonda le proprie radici in questo territorio così ricco di storia e di bellezza. A guidare l'azienda ci sono Mariagrazia, Guglielmo, Marzia e Vittorio, ma sono da sempre l'unione e la collaborazione tra le diverse generazioni la vera forza di questa famiglia.

<http://www.ilpianzio.it/>



**GALZIGNANO
TERME**



Officina Gaffo
punto noleggio



Google My Maps

Avrete una bellissima vista sul giardino della villa dalla strada. La visita al giardino ed al labirinto vale la pena d'essere vistato! Siamo purtroppo alla fine del nostro percorso e non avrete sicuramente il tempo per perdervi nel suo labirinto. Tornateci!



**Giardino di
Villa Barbarigo**




Casa del Petrarca



Se avete un po' di tempo a disposizione, vi consigliamo senz'altro questa tappa culturale!
Costo: 5€ Durata: 30 min

ARQUA PETRARCA




 Degustazione vini
Il Pianzo Soc. Agr.



SP75

SP25


**GALZIGNANO
TERME**

SP99

  **Officina Gaffo**
punto noleggio



SP25d

Canova

Golf Club Padova

Valsanzibio


PERCORSO DI RITORNO: GALZIGNANO / IL PIANZO - MONTEGROTTO

Con quest'ultimo tratto di strada, che da Galzignano / Il Pianzo vi condurrà a Montegrotto Terme, si concluderà il vostro percorso.

Se avete noleggiato le vostre bici a Montegrotto, potrete restituirle presso Ronda Corse.

Se avete iniziato il percorso da Galzignano, non dovrete proseguire per Montegrotto, ma basterà che facciate ritorno a Galzignano.

 Casa delle Farfalle
e Bosco delle Fate di...



**MONTEGROTTO
TERME**



Ronda Corse
di Roncolato Damiano



SS250

Molini
Mezzavia

SP63

Catajo

SP16

SP63

Castello del Catajo

SP16

Sabbioni

SP25

Grottarole